

**КОМИТЕТ ИМУЩЕСТВЕННЫХ ОТНОШЕНИЙ
АДМИНИСТРАЦИИ ПЕРМСКОГО МУНИЦИПАЛЬНОГО РАЙОНА**

РАСПОРЯЖЕНИЕ

03.02.2022

№ 311

**Об установлении публичного
сервитута на часть земельных
участков**

В соответствии со ст. 23, гл. V.7 Земельного кодекса Российской Федерации, Федеральным законом от 25.10.2001 № 137-ФЗ «О введении в действие Земельного кодекса Российской Федерации», пп. 3.7.5 п. 3.7 разд. 3 Положения о комитете имущественных отношений администрации Пермского муниципального района, утвержденного решением Земского Собрания Пермского муниципального района Пермского края от 22.12.2016 № 178, на основании ходатайства открытого акционерного общества «Межрегиональная распределительная сетевая компания Урала» (ИНН 6671163413, ОГРН 1056604000970) (далее - ОАО «МРСК Урала») от 08.10.2021 № 23:

1. Установить в интересах ОАО «МРСК Урала» публичный сервитут общей площадью 11732 кв.м на часть земельных участков:

- с кадастровым номером 59:32:3290001:12541, расположенный по адресу: Пермский край, Пермский район, Усть-Качкинское с/п д. Луговая;

- с кадастровым номером 59:32:3290001:12543, расположенный по адресу: Пермский край, Пермский район, Усть-Качкинское с/п д. Луговая;

- с кадастровым номером 59:32:3290001:12544, расположенный по адресу: Пермский край, Пермский район, Усть-Качкинское с/п д. Луговая;

- с кадастровым номером 59:32:3290001:8524, расположенный по адресу: Пермский край, Пермский район, Усть-Качкинское с/п, в 0,61 км юго-восточнее д. Луговая;

- с кадастровым номером 59:32:2010001:102, расположенный по адресу: Пермский край, Пермский район, Усть-Качкинское с/п, д. Луговая, ул. Алексеевская, дом 19;

- с кадастровым номером 59:32:2010001:11, расположенный по адресу: Пермский край, Пермский район, Усть-Качкинское с/п, д. Луговая, ул. Алексеевская, дом 11;

- с кадастровым номером 59:32:2010001:155, расположенный по адресу: Пермский край, Пермский район, Усть-Качкинское с/п, д. Луговая, ул. Алексеевская, дом 43;

- с кадастровым номером 59:32:2010001:170, расположенный по адресу: Пермский край, Пермский район, Усть-Качкинское с/п, д. Луговая, ул. Алексеевская, дом 21;

- с кадастровым номером 59:32:2010001:172, расположенный по адресу: Пермский край, Пермский район, Усть-Качкинское с/п, д. Луговая, ул. Алексеевская, дом 9;

- с кадастровым номером 59:32:2010001:174, расположенный по адресу: Пермский край, Пермский район, Усть-Качкинское с/п, д. Луговая, ул. Встречная, дом 4;

- с кадастровым номером 59:32:2010001:188, расположенный по адресу: Усть-Качкинское с/п, д. Луговая, ул. Алексеевская;

- с кадастровым номером 59:32:2010001:189, расположенный по адресу: Пермский край, Пермский район, Усть-Качкинское с/п, д. Луговая, ул. Алексеевская, 45;

- с кадастровым номером 59:32:2010001:19, расположенный по адресу: Пермский край, Пермский район, Усть-Качкинское с/п, д. Луговая, ул. Встречная, дом 13;

- с кадастровым номером 59:32:2010001:193, расположенный по адресу: Пермский край, Пермский район, Усть-Качкинское с/п, д. Луговая, ул. Алексеевская, дом 7;

- с кадастровым номером 59:32:2010001:197, расположенный по адресу: Пермский край, Пермский район, Усть-Качкинское с/п, д. Луговая, пер. Анисьин, дом 5;

- с кадастровым номером 59:32:2010001:208, расположенный по адресу: Пермский край, Пермский район, Усть-Качкинское с/п, д. Луговая, ул. Алексеевская, дом 7а;

- с кадастровым номером 59:32:2010001:214, расположенный по адресу: Пермский край, Пермский район, Усть-Качкинское с/п, д. Луговая, ул. Алексеевская, дом 23;

- с кадастровым номером 59:32:2010001:215, расположенный по адресу: Пермский край, Пермский район, Усть-Качкинское с/п, д. Луговая, ул. Встречная, д.1, кв.2;

- с кадастровым номером 59:32:2010001:216, расположенный по адресу: Пермский край, Пермский район, Усть-Качкинское с/п, д. Луговая, ул. Алексеевская, дом 29;

- с кадастровым номером 59:32:2010001:218, расположенный по адресу: Пермский край, Пермский район, Усть-Качкинское с/п, д. Луговая, ул. Алексеевская, дом 41;

- с кадастровым номером 59:32:2010001:220, расположенный по адресу: Пермский край, Пермский район, Усть-Качкинское с/п, д. Луговая, ул. Встречная, дом 1, квартира 1;

- с кадастровым номером 59:32:2010001:225, расположенный по адресу: Пермский край, Пермский район, Усть-Качкинское с/п, д. Луговая, ул. Алексеевская, дом 39, квартира 1;

- с кадастровым номером 59:32:2010001:233, расположенный по адресу: Пермский край, Пермский район, Усть-Качкинское с/п, д. Луговая, ул. Алексеевская, д. 39, квартира 2;

- с кадастровым номером 59:32:2010001:242, расположенный по адресу: Пермский край, Пермский район, Усть-Качкинское с/п, д. Луговая, ул. Алексеевская, д. 37а;

- с кадастровым номером 59:32:2010001:244, расположенный по адресу: Пермский край, Пермский район, Усть-Качкинское с/п, д. Луговая, ул. Алексеевская, д. 37б;

- с кадастровым номером 59:32:2010001:32, расположенный по адресу: Пермский край, Пермский район, Усть-Качкинское с/п, д. Луговая, пер. Анисьин, дом 2;

- с кадастровым номером 59:32:2010001:404, расположенный по адресу: Пермский край, Пермский район, Усть-Качкинское с/п, д. Луговая, ул. Встречная, д.5а, кв.2;

- с кадастровым номером 59:32:2010001:442, расположенный по адресу: Пермский край, Пермский район, Усть-Качкинское с/п, д. Луговая, ул. Алексеевская, д. 35а;

- с кадастровым номером 59:32:2010001:443, расположенный по адресу: Пермский край, Пермский район, Усть-Качкинское с/п, д. Луговая, ул. Алексеевская, д. 35;

- с кадастровым номером 59:32:2010001:466, расположенный по адресу: Пермский край, Пермский район, Усть-Качкинское с/п, д. Луговая, ул. Алексеевская;

- с кадастровым номером 59:32:2010001:467, расположенный по адресу: Пермский край, Пермский район, Усть-Качкинское с/п, д. Луговая, ул. Алексеевская;

- с кадастровым номером 59:32:2010001:5, расположенный по адресу: Пермский край, Пермский район, Усть-Качкинское с/п, д. Луговая, ул. Алексеевская, з/у 17;

- с кадастровым номером 59:32:2010001:519, расположенный по адресу: Пермский край, Пермский район, Усть-Качкинское с/п, д. Луговая, ул. Встречная, д.3, кв.2;

- с кадастровым номером 59:32:2010001:520, расположенный по адресу: Пермский край, Пермский район, Усть-Качкинское с/п, д. Луговая;

- с кадастровым номером 59:32:2010001:529, расположенный по адресу: Пермский край, Пермский район, Усть-Качкинское с/п, д. Луговая;

- с кадастровым номером 59:32:2010001:532, расположенный по адресу: Пермский край, Пермский район, Усть-Качкинское с/п, д. Луговая, ул. Встречная;
- с кадастровым номером 59:32:2010001:545, расположенный по адресу: Пермский край, Пермский район, Усть-Качкинское с/п, д. Луговая, ул. Алексеевская;
- с кадастровым номером 59:32:2010001:546, расположенный по адресу: Пермский край, Пермский район, Усть-Качкинское с/п, д. Луговая, ул. Алексеевская;
- с кадастровым номером 59:32:2010001:549, расположенный по адресу: Пермский край, Пермский район, Усть-Качкинское с/п, д. Луговая, ул. Встречная, д. 2, кв. 3;
- с кадастровым номером 59:32:2010001:550, расположенный по адресу: Пермский край, Пермский район, Усть-Качкинское с/п, д. Луговая, пер. Анисьин;
- с кадастровым номером 59:32:2010001:7, расположенный по адресу: Пермский край, Пермский район, Усть-Качкинское с/п, д. Луговая;
- с кадастровым номером 59:32:2010001:710, расположенный по адресу: Пермский край, Пермский район, Усть-Качкинское с/п, д. Луговая, пер. Анисьин;
- с кадастровым номером 59:32:2010001:711, расположенный по адресу: Пермский край, Пермский район, Усть-Качкинское с/п, д. Луговая, пер. Анисьин, з/у 6;
- с кадастровым номером 59:32:2010001:87, расположенный по адресу: Пермский край, Пермский район, Усть-Качкинское с/п, д. Луговая, ул. Алексеевская, дом 47.

Цель: Для размещения объекта электросетевого хозяйства «ВЛ-0,4 кВ Ф. 1 от ТП-43400».

Срок: 49 лет.

2. Утвердить границы публичного сервитута земельных участков, указанных в п. 1 настоящего распоряжения, согласно прилагаемой схеме расположения границ публичного сервитута.

3. Срок, в течение которого использование указанных в п. 1 настоящего распоряжения земельных участков в соответствии с их разрешенным использованием будет невозможно или существенно затруднено в связи с осуществлением сервитута – не установлен.

4. Порядок установления зон с особыми условиями использования территорий и содержание ограничений прав на земельные участки в границах таких зон установлен Постановлением Правительства РФ от 24.02.2009 № 160 «О порядке установления охранных зон объектов электросетевого хозяйства и особых условий использования земельных участков, расположенных в границах таких зон».

5. Плата за публичный сервитут не устанавливается в соответствии с ч. 4 ст. 3.6 Федерального закона от 25.10.2001 года № 137-ФЗ «О введении в действие

Земельного кодекса Российской Федерации».

6. Комитету имущественных отношений администрации Пермского муниципального района в течение 5 рабочих дней со дня подписания настоящего распоряжения:

6.1. Направить настоящее распоряжение правообладателям земельных участков, указанных в п. 1 распоряжения;

6.2. Направить настоящее распоряжение в Управление Федеральной службы государственной регистрации, кадастра и картографии по Пермскому краю;

6.3. Направить настоящее распоряжение в ОАО «МРСК Урала», а также сведения о лицах, являющихся правообладателями земельных участков, сведения о лицах, подавших заявления об учете их прав (обременений прав) на земельные участки, способах связи с ними, копии документов, подтверждающих права указанных лиц на земельные участки;

6.4. Направить в администрацию Усть-Качкинского сельского поселения настоящее распоряжение для опубликования в порядке, установленном для официального опубликования (обнародования) муниципальных правовых актов уставом поселения.

7. Разместить настоящее распоряжение на сайте Пермского муниципального района www.permraion.ru.

8. Настоящее распоряжение вступает в силу со дня его подписания.

9. Контроль исполнения распоряжения оставляю за собой.

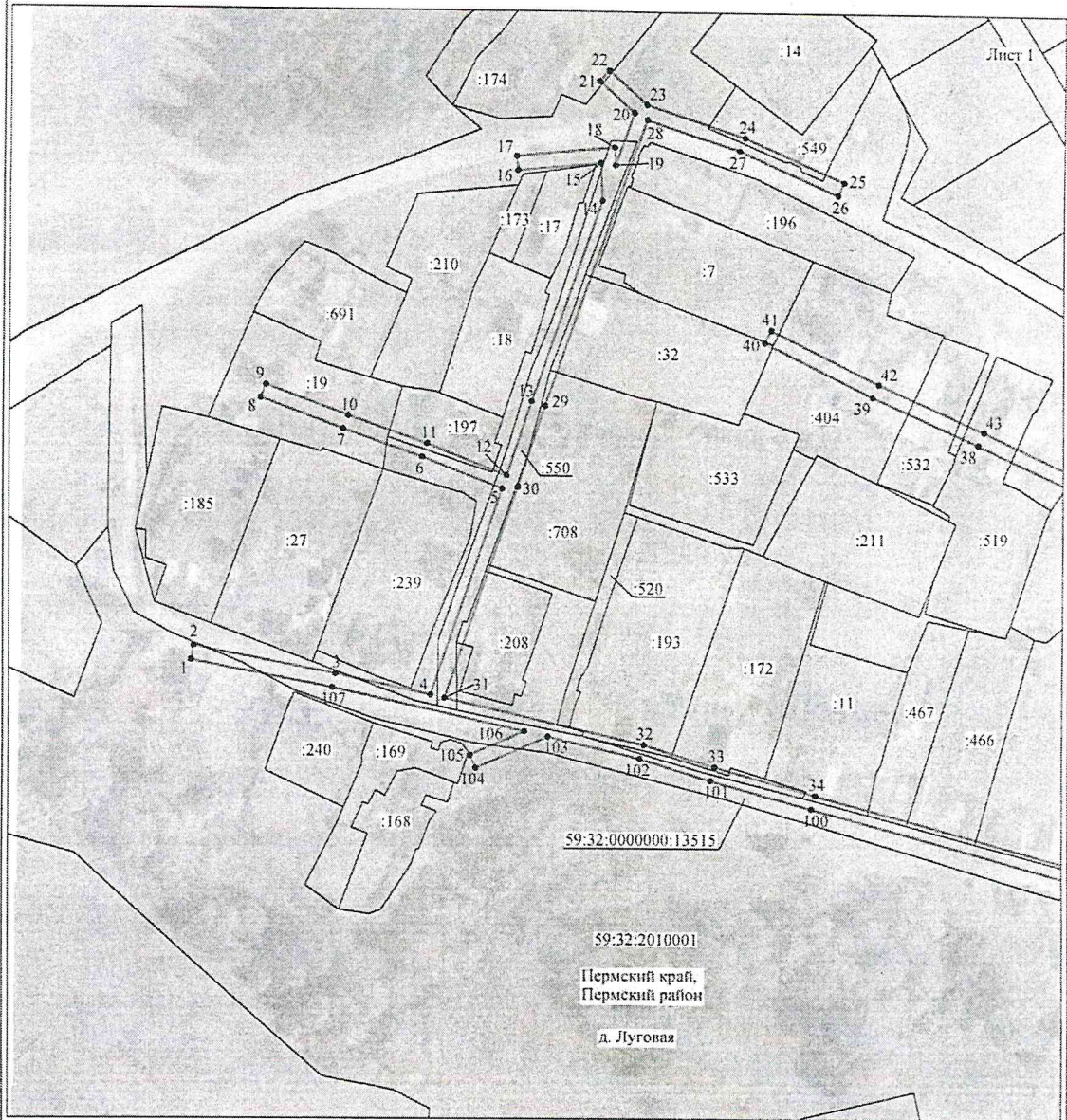
И.о. председателя комитета



М.В. Королева

Приложение № 1
к распоряжению
комитета имущественных
отношений администрации
Пермского муниципального района
от 03.02.2022 № 311

Схема расположения границ публично сервитута объекта



Масштаб 1:2000

Используемые условные знаки и обозначения:

- | | |
|----|---|
| №1 | - номер опоры |
| — | - граница публично сервитута |
| — | - граница кадастрового деления |
| — | - граница населенного пункта |
| — | - граница земельного участка, имеющегося в ЕГРН |

59:32:1170001:34 - кадастровый номер земельного участка, имеющегося в ЕГРН

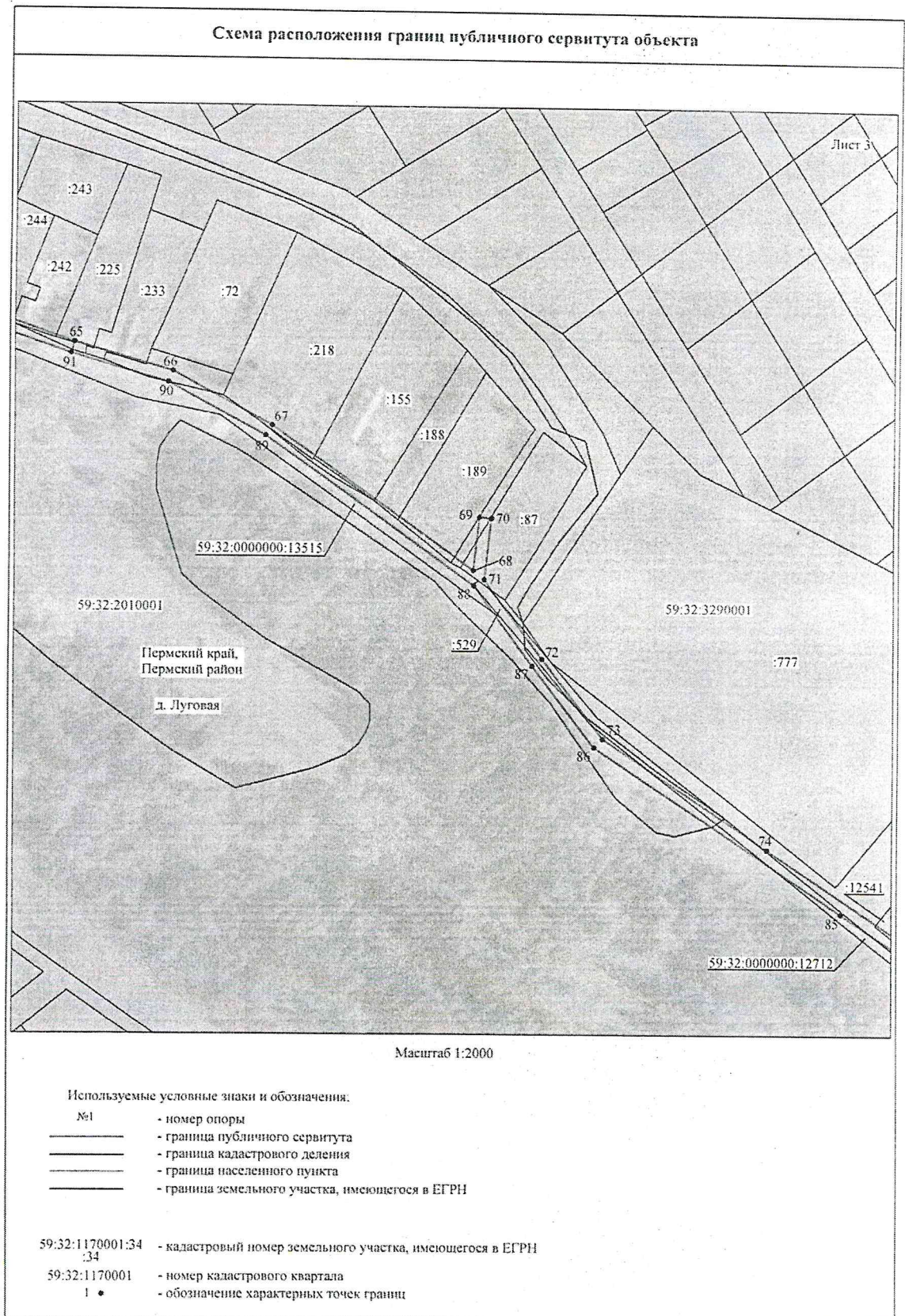
59:32:1170001 - номер кадастрового квартала

1 • - обозначение характерных точек границ

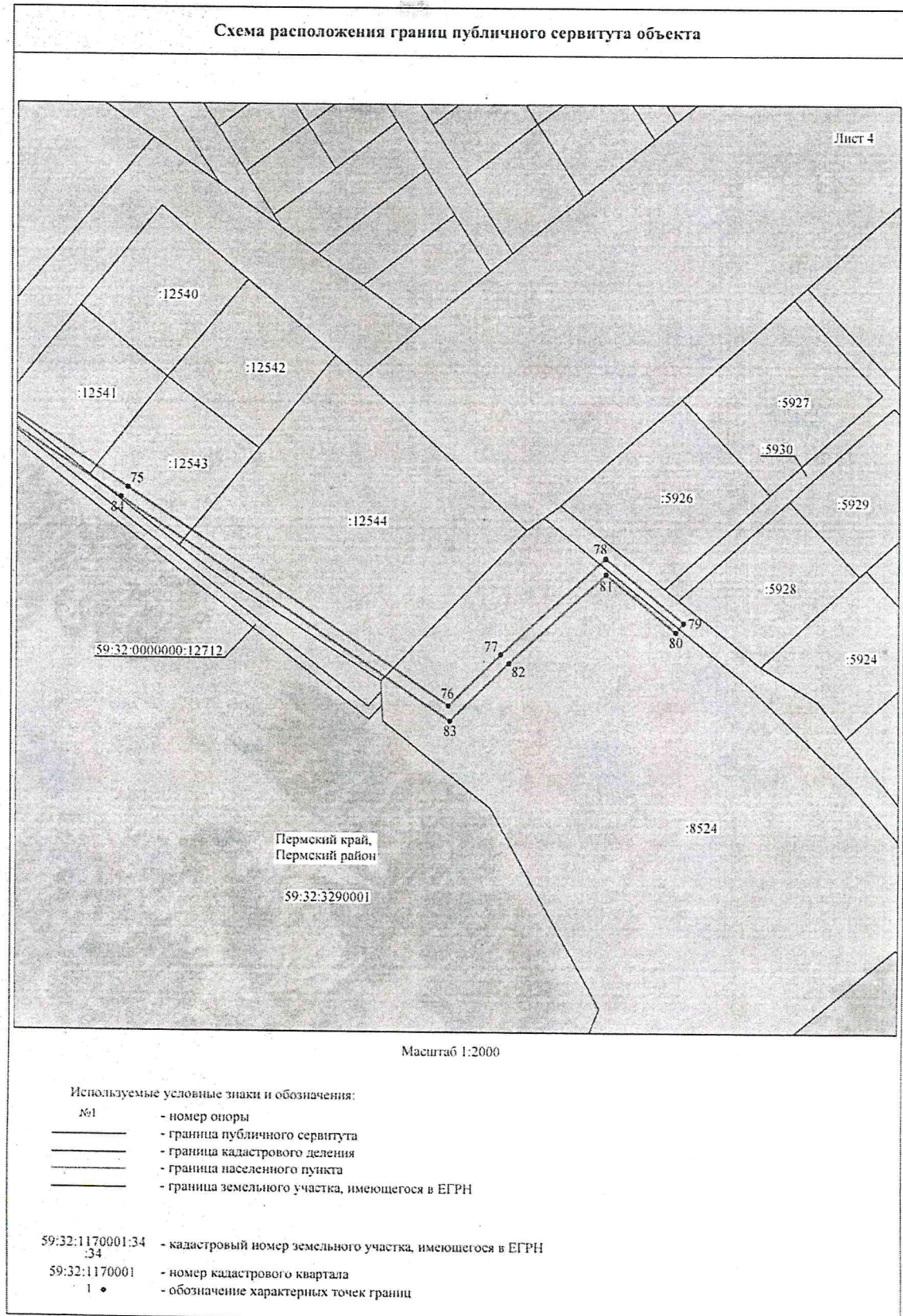
Приложение № 2
к распоряжению
комитета имущественных
отношений администрации
Пермского муниципального района
от 03.02.2022 № 311



Приложение № 3
к распоряжению
комитета имущественных
отношений администрации
Пермского муниципального района
от 03.02.2022 № 311



Приложение № 4
к распоряжению
комитета имущественных
отношений администрации
Пермского муниципального района
от 03.02.2022 № 311



Приложение № 5
к распоряжению
комитета имущественных
отношений администрации
Пермского муниципального района
от 03.02.2022 № 311

ОПИСАНИЕ МЕСТОПОЛОЖЕНИЯ ГРАНИЦ
Публичный сервитут для размещения объекта электросетевого хозяйства «ВЛ-0,4КВ Ф.1 от ТП-43400»
(наименование объекта, местоположение границ которого описано (далее - объект))

Раздел I

Сведения об объекте		
№ п/п	Характеристики объекта	Описание характеристик
1	2	3
1	Местоположение объекта	Пермский край, Пермский район
2	Площадь объекта +/- величина погрешности определения площади (Р+/- Дельта Р)	11732 кв.м ± 24 кв.м
3	Иные характеристики объекта	Публичный сервитут для размещения объекта электросетевого хозяйства «ВЛ-0,4КВ Ф.1 от ТП-43400» на срок 49 лет

Приложение № 6
к распоряжению
комитета имущественных
отношений администрации
Пермского муниципального района
от 03.02.2022 № 311

Раздел 2

Сведения о местоположении границ объекта					
1. Система координат <u>МСК-59, зона 2</u>					
2. Сведения о характерных точках границ объекта					
Обозначение характерных точек границ	Координаты, м		Метод определения координат характерной точки	Средняя квадратическая погрешность положения характерной точки (M _t), м	Описание обозначения точки на местности (при наличии)
	X	Y			
1	2	3	4	5	6
1	512899.26	2194564.57	Метод спутниковых геодезических измерений (определений)	0.10	-
2	512904.18	2194565.53	Метод спутниковых геодезических измерений (определений)	0.10	-
3	512894.58	2194614.53	Метод спутниковых геодезических измерений (определений)	0.10	-
4	512887.25	2194647.68	Метод спутниковых геодезических измерений (определений)	0.10	-
5	512959.72	2194672.45	Метод спутниковых геодезических измерений (определений)	0.10	-
6	512970.81	2194644.45	Метод спутниковых геодезических измерений (определений)	0.10	-
7	512980.52	2194616.92	Метод спутниковых геодезических измерений (определений)	0.10	-
8	512991.38	2194588.35	Метод спутниковых геодезических измерений (определений)	0.10	-
9	512996.07	2194590.13	Метод спутниковых геодезических измерений (определений)	0.10	-
10	512985.20	2194618.63	Метод спутниковых геодезических измерений (определений)	0.10	-
11	512975.50	2194646.19	Метод спутниковых геодезических измерений (определений)	0.10	-
12	512964.48	2194674.04	Метод спутниковых геодезических измерений (определений)	0.10	-
13	512990.70	2194682.61	Метод спутниковых геодезических измерений (определений)	0.10	-
14	513060.71	2194706.91	Метод спутниковых геодезических измерений (определений)	0.10	-
15	513073.90	2194706.27	Метод спутниковых геодезических измерений (определений)	0.10	-
16	513071.11	2194677.33	Метод спутниковых геодезических измерений (определений)	0.10	-
17	513076.08	2194676.86	Метод спутниковых геодезических измерений (определений)	0.10	-
18	513079.39	2194711.02	Метод спутниковых геодезических измерений (определений)	0.10	-
19	513073.19	2194711.31	Метод спутниковых геодезических измерений (определений)	0.10	-
20	513091.50	2194717.78	Метод спутниковых геодезических измерений (определений)	0.10	-
21	513102.63	2194705.54	Метод спутниковых геодезических измерений (определений)	0.10	-
22	513106.32	2194708.88	Метод спутниковых геодезических измерений (определений)	0.10	-
23	513094.44	2194721.96	Метод спутниковых геодезических измерений (определений)	0.10	-
24	513083.13	2194755.77	Метод спутниковых геодезических измерений (определений)	0.10	-
25	513067.86	2194789.75	Метод спутниковых геодезических измерений (определений)	0.10	-

Приложение № 7
к распоряжению
комитета имущественных
отношений администрации
Пермского муниципального района
от 03.02.2022 № 311

26	513063.31	2194787.72	Метод спутниковых геодезических измерений (определений)	0.10	-
27	513078.47	2194753.94	Метод спутниковых геодезических измерений (определений)	0.10	-
28	513089.09	2194722.22	Метод спутниковых геодезических измерений (определений)	0.10	-
29	512989.12	2194687.34	Метод спутниковых геодезических измерений (определений)	0.10	-
30	512960.38	2194677.98	Метод спутниковых геодезических измерений (определений)	0.10	-
31	512886.15	2194652.59	Метод спутниковых геодезических измерений (определений)	0.10	-
32	512870.05	2194722.10	Метод спутниковых геодезических измерений (определений)	0.10	-
33	512862.39	2194746.60	Метод спутниковых геодезических измерений (определений)	0.10	-
34	512852.57	2194781.00	Метод спутниковых геодезических измерений (определений)	0.10	-
35	512823.36	2194887.27	Метод спутниковых геодезических измерений (определений)	0.10	-
36	512830.02	2194879.32	Метод спутниковых геодезических измерений (определений)	0.10	-
37	512941.86	2194911.56	Метод спутниковых геодезических измерений (определений)	0.10	-
38	512976.38	2194836.95	Метод спутниковых геодезических измерений (определений)	0.10	-
39	512992.98	2194799.92	Метод спутниковых геодезических измерений (определений)	0.10	-
40	513011.68	2194763.00	Метод спутниковых геодезических измерений (определений)	0.10	-
41	513016.13	2194765.25	Метод спутниковых геодезических измерений (определений)	0.10	-
42	512997.51	2194802.06	Метод спутниковых геодезических измерений (определений)	0.10	-
43	512980.93	2194839.01	Метод спутниковых геодезических измерений (определений)	0.10	-
44	512944.59	2194917.56	Метод спутниковых геодезических измерений (определений)	0.10	-
45	512831.77	2194885.04	Метод спутниковых геодезических измерений (определений)	0.10	-
46	512820.52	2194898.43	Метод спутниковых геодезических измерений (определений)	0.10	-
47	512821.01	2194902.28	Метод спутниковых геодезических измерений (определений)	0.10	-
48	512819.16	2194902.51	Метод спутниковых геодезических измерений (определений)	0.10	-
49	512809.95	2194936.10	Метод спутниковых геодезических измерений (определений)	0.10	-
50	512838.30	2194936.23	Метод спутниковых геодезических измерений (определений)	0.10	-
51	512838.27	2194941.25	Метод спутниковых геодезических измерений (определений)	0.10	-
52	512808.61	2194941.09	Метод спутниковых геодезических измерений (определений)	0.10	-
53	512798.98	2194979.15	Метод спутниковых геодезических измерений (определений)	0.10	-
54	512803.69	2195004.71	Метод спутниковых геодезических измерений (определений)	0.10	-
55	512820.76	2194990.92	Метод спутниковых геодезических измерений (определений)	0.10	-
56	512839.78	2194980.97	Метод спутниковых геодезических измерений (определений)	0.10	-
57	512842.09	2194985.39	Метод спутниковых геодезических измерений (определений)	0.10	-
58	512823.52	2194995.11	Метод спутниковых геодезических измерений (определений)	0.10	-
59	512804.71	2195010.33	Метод спутниковых геодезических измерений (определений)	0.10	-

Приложение № 8
к распоряжению
комитета имущественных
отношений администрации
Пермского муниципального района
от 03.02.2022 № 311

60	512809.13	2195036.40	Метод спутниковых геодезических измерений (определений)	0.10	-
61	512812.55	2195074.23	Метод спутниковых геодезических измерений (определений)	0.10	-
62	512815.88	2195121.17	Метод спутниковых геодезических измерений (определений)	0.10	-
63	512808.27	2195156.30	Метод спутниковых геодезических измерений (определений)	0.10	-
64	512785.49	2195230.09	Метод спутниковых геодезических измерений (определений)	0.10	-
65	512775.95	2195257.66	Метод спутниковых геодезических измерений (определений)	0.10	-
66	512764.15	2195298.59	Метод спутниковых геодезических измерений (определений)	0.10	-
67	512741.68	2195339.73	Метод спутниковых геодезических измерений (определений)	0.10	-
68	512681.38	2195424.31	Метод спутниковых геодезических измерений (определений)	0.10	-
69	512703.61	2195426.78	Метод спутниковых геодезических измерений (определений)	0.10	-
70	512703.06	2195431.74	Метод спутниковых геодезических измерений (определений)	0.10	-
71	512677.56	2195428.90	Метод спутниковых геодезических измерений (определений)	0.10	-
72	512644.07	2195452.97	Метод спутниковых геодезических измерений (определений)	0.10	-
73	512610.71	2195478.13	Метод спутниковых геодезических измерений (определений)	0.10	-
74	512564.40	2195546.02	Метод спутниковых геодезических измерений (определений)	0.10	-
75	512498.02	2195644.68	Метод спутниковых геодезических измерений (определений)	0.10	-
76	512407.16	2195777.40	Метод спутниковых геодезических измерений (определений)	0.10	-
77	512428.70	2195799.13	Метод спутниковых геодезических измерений (определений)	0.10	-
78	512468.92	2195842.47	Метод спутниковых геодезических измерений (определений)	0.10	-
79	512441.96	2195874.57	Метод спутниковых геодезических измерений (определений)	0.10	-
80	512438.13	2195871.35	Метод спутниковых геодезических измерений (определений)	0.10	-
81	512462.26	2195842.63	Метод спутниковых геодезических измерений (определений)	0.10	-
82	512425.08	2195802.59	Метод спутниковых геодезических измерений (определений)	0.10	-
83	512400.70	2195777.98	Метод спутниковых геодезических измерений (определений)	0.10	-
84	512493.88	2195641.88	Метод спутниковых геодезических измерений (определений)	0.10	-
85	512537.19	2195577.34	Метод спутниковых геодезических измерений (определений)	0.10	-
86	512607.04	2195474.63	Метод спутниковых геодезических измерений (определений)	0.10	-
87	512641.10	2195448.95	Метод спутниковых геодезических измерений (определений)	0.10	-
88	512675.09	2195424.53	Метод спутниковых геодезических измерений (определений)	0.10	-
89	512737.44	2195337.07	Метод спутниковых геодезических измерений (определений)	0.10	-
90	512759.49	2195296.67	Метод спутниковых геодезических измерений (определений)	0.10	-
91	512771.18	2195256.15	Метод спутниковых геодезических измерений (определений)	0.10	-
92	512780.73	2195228.54	Метод спутниковых геодезических измерений (определений)	0.10	-
93	512803.43	2195155.03	Метод спутниковых геодезических измерений (определений)	0.10	-

Приложение № 9
к распоряжению
комитета имущественных
отношений администрации
Пермского муниципального района
от 03.02.2022 № 311

94	512810.83	2195120.80	Метод спутниковых геодезических измерений (определений)	0.10	-
95	512807.56	2195074.63	Метод спутниковых геодезических измерений (определений)	0.10	-
96	512804.16	2195037.04	Метод спутниковых геодезических измерений (определений)	0.10	-
97	512793.86	2194978.98	Метод спутниковых геодезических измерений (определений)	0.10	-
98	512803.39	2194941.06	Метод спутниковых геодезических измерений (определений)	0.10	-
99	512815.65	2194896.46	Метод спутниковых геодезических измерений (определений)	0.10	-
100	512847.75	2194779.66	Метод спутниковых геодезических измерений (определений)	0.10	-
101	512857.59	2194745.15	Метод спутниковых геодезических измерений (определений)	0.10	-
102	512865.24	2194720.77	Метод спутниковых геодезических измерений (определений)	0.10	-
103	512872.78	2194688.78	Метод спутниковых геодезических измерений (определений)	0.10	-
104	512861.74	2194663.57	Метод спутниковых геодезических измерений (определений)	0.10	-
105	512866.32	2194661.57	Метод спутниковых геодезических измерений (определений)	0.10	-
106	512874.65	2194680.58	Метод спутниковых геодезических измерений (определений)	0.10	-
107	512889.69	2194613.52	Метод спутниковых геодезических измерений (определений)	0.10	-
1	512899.26	2194564.57	Метод спутниковых геодезических измерений (определений)	0.10	-

3. Сведения о характерных точках части (частей) границы объекта

Обозначение характерных точек части границы	Координаты, м		Метод определения координат характерной точки	Средняя квадратическая погрешность положения характерной точки (M _t), м	Описание обозначения точки на местности (при наличии)
	X	Y			
1	2	3	4	5	6
-	-	-	-	-	-